
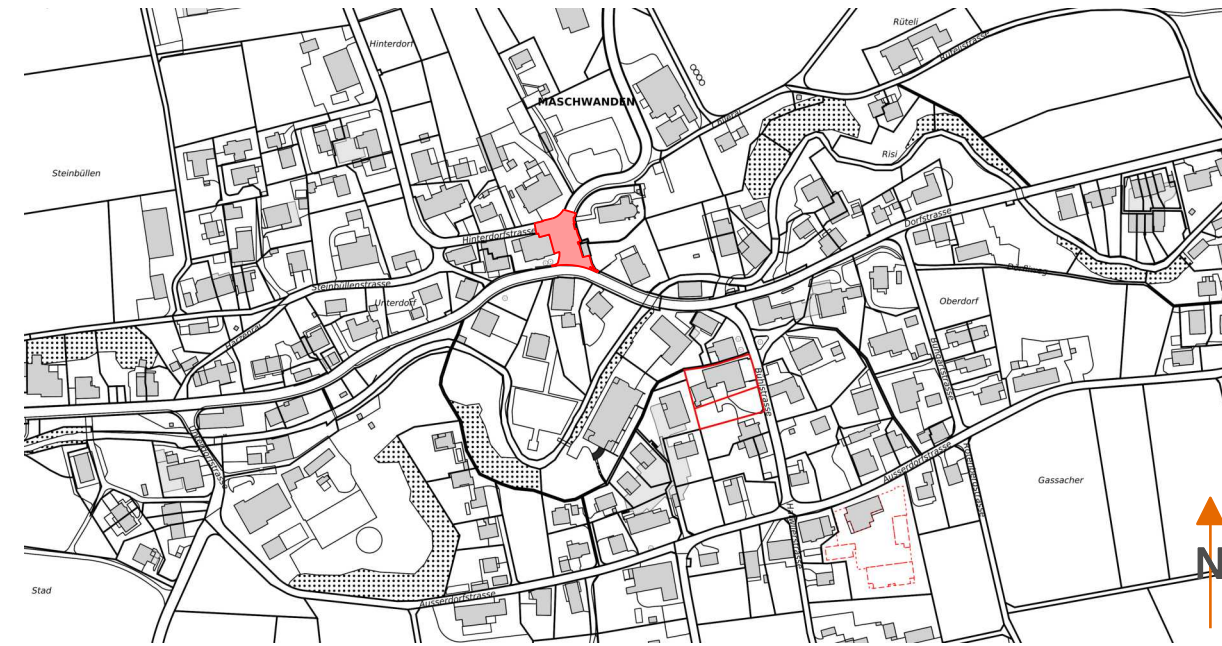


Kanton Zürich

Gemeinde Maschwanden



# Umgestaltung Kreuzrai Maschwanden



Vorprojekt

## Längenprofil 1:100

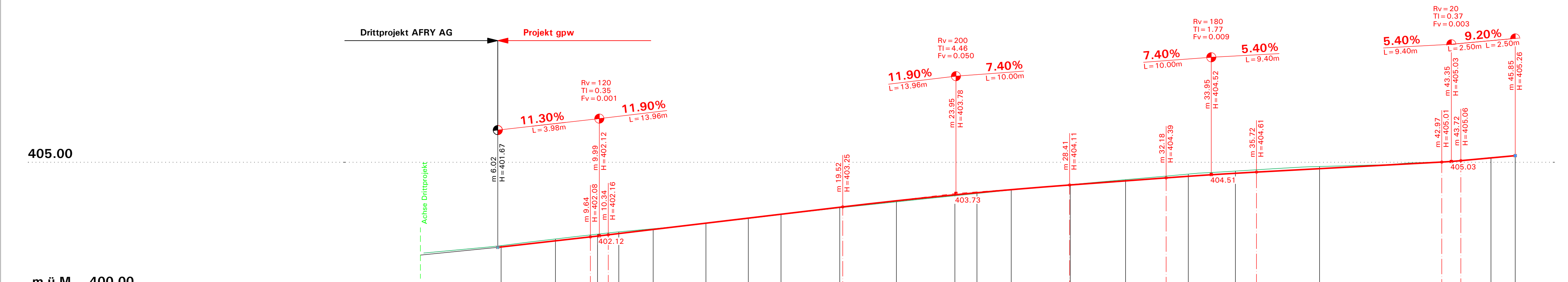
Walter Willa  
Ingenieure für  
Geomatik Planung Werke

Obstgartenstrasse 12  
8910 Affoltern a.A.  
Tel. 043 322 77 22

www.gpw.ch  
gpw@gpw.ch



Entw.:	PLA	Datum:	27.03.2024	Plan Nr.:	12.MAS.215 - 12
Gez.:	PLA	Grösse:	840/297	Letzte Änderung:	
CAD-File: F:\TIEFBAU\MAS\12_215 Umgestaltung Kreuzrai\04 CAD\11 Vorprojekt\12.MAS.215-12-Umgestaltung_Kreuzrei_LP_100_Auflage.2d					



Profil Nr.	1	2	3	4	5	6	7	8	9	10											
Km [m]	0																				
Kilometrierung	0.00	6.15	8.28	9.92	10.76	12.10	14.17	15.83	17.11	19.41	21.62	23.91	24.78	26.12	28.43	30.59	33.05	34.89	38.19	44.90	45.85
Zwischendistanzen	0.00	6.15	2.13	1.65	0.83	1.34	2.07	1.66	1.28	2.30	2.22	2.29	0.86	1.34	2.31	2.16	2.46	1.84	3.29	6.71	0.95
Terrainhöhen		401.74	402.00	402.19	402.28	402.40	402.62	402.80	402.95	403.22	403.45	403.69	403.78	403.91	404.13	404.32	404.54	404.65	404.83	405.18	405.26
Projekthöhen		401.68	401.93	402.11	402.21	402.37	402.62	402.81	402.97	403.24	403.49	403.72	403.81	403.93	404.11	404.27	404.45	404.57	404.75	405.17	405.26
Differenz Projekt-Terrain Höhe		-0.05	-0.07	-0.07	-0.07	-0.03	-0.00	+0.02	+0.01	+0.02	+0.04	+0.04	+0.03	+0.01	-0.02	-0.05	-0.09	-0.09	-0.08	-0.01	+0.00
Kurvenband	Zentrum rechts Ger 7.62      R=20 8.52      Ger 0.84      R=295 13.80      Ger 0.64      R=4.5 5.93      Ger 4.76      R=5 3.04      Ger 0.71 Zentrum links																				
Strassenrand links Nr 1	10 cm																				
Strassenrand rechts Nr 1																					